5 DÍAS

"DE SORIA"

2019

Del 6 al 10 de JULIO

Deporte de Orientación

PRESENTACIÓN.

El Club Navaleno-O de Orientación se creó en el año 2.003 con ocasión del 1ª Campeonato de España de Orientación celebrado en la provincia de Soria.

Es la entidad deportiva que lidera este deporte en la provincia.

Ha organizado desde entonces multitud de competiciones y eventos a nivel Nacional (Cto,s de España de las diferentes modalidades, Cursos, Stages de Tecnificación, programas de promoción de ámbito nacional, etc); a nivel Internacional ha realizado el soporte técnico a los Cto,s de Europa Junior (2.009), dirigido Cto,s Ibéricos, y en 2017 organizado los 5 Días de España de Orientación con más de 1.400 deportistas de 20 países.

Su campo de actuación abarca la totalidad de la provincia de Soria. Tiene instalaciones deportivas permanentes (recorridos señalizados) en la capital y bosques cercanos, impartiendo la promoción a los centros de profesorado y educativos de la provincia.

En 2.016 ha recibido de la Diputación Provincial de Soria el reconocimiento a su labor de promoción y divulgación deportiva en el entorno de la provincia.

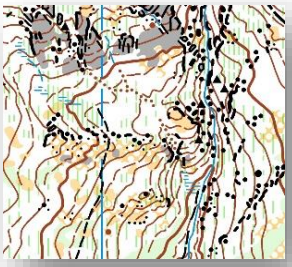

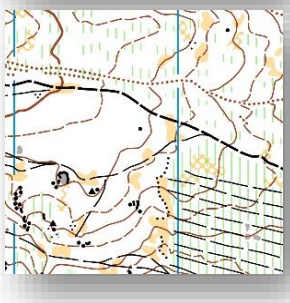

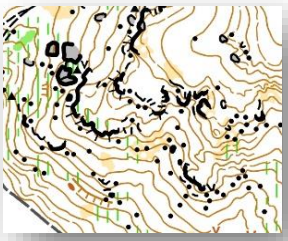

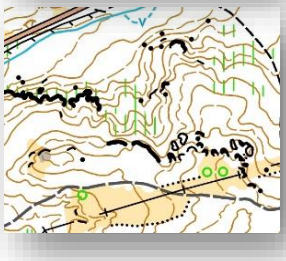

LOCALIZACIÓN 5 Días "Pinares de SORIA" 2019



DATOS ORGANIZACIÓN.

- CINCO LOCALIDADES IMPLICADAS (NAVALENO – COVALEDA – VINUESA – MOLINOS DE DUERO - SORIA) EN LOS EVENTOS OFICIALES DE COMPETICIÓN. APOYO INSTITUCIONAL Y CORRESPONSABILIDAD DE LA FEDERACIÓN ESPAÑOLA Y CASTELLANA DE ORIENTACIÓN.

- IMPLICACIÓN DE LOS SERVICIOS TURÍSTICOS, DE OCIO Y LOGÍSTICA DE LA PROVINCIA (IMPACTO PROMOCIONAL Y REPERCUSIÓN PRECEDENTES).

- TRABAJOS DE PREPARACIÓN DE ZONAS Y CARTOGRAFÍAS EN FASE DE ELABORACIÓN (DESDE INICIOS EN 2017).

- MÁS DE 60 PERSONAS EN LA ORGANIZACIÓN COMO EQUIPO TÉCNICO PROCEDENTE DE DISTINTAS LOCALIZACIONES DE ESPAÑA.

- PARTICIPACIÓN DE SELECCIONES DE OTRAS NACIONALIDADES.

- IMPACTO ECONÓMICO RELEVANTE AL PROGRAMAR UNA SEMANA DE ACTIVIDADES.

- LA PRÁCTICA DE LA ORIENTACIÓN EN SORIA SUPONE UN IMPORTANTE IMPULSO AL TURISMO DE INTERIOR EN LA ZONA.

- ACTIVACIÓN DE UN CAMPO DE ENTRENAMIENTO PREVIO A LOS 5 DÍAS.
- MÁS DE 350 Ha. DE MAPAS REPARTIDOS POR TODA LA PROVINCIA AL SERVICIO DEL DEPORTISTA.
- NUEVAS TECNOLOGÍAS APLICADAS AL DEPORTE Y SISTEMAS DE SEGUIMIENTO Y MONITORIZACIÓN DE COMPETICIÓN, QUE PROPORCIONAN UN ALTO NIVEL ORGANIZATIVO.
- ESTIMACIÓN DE PARTICIPACIÓN SUPERIOR A 1.500 DEPORTISTAS, DE ELLOS ENTORNO A 400 DE OTROS PAISES.

LAS LOCALIZACIONES DE LOS **5DÍAS19** SE CORRESPONDEN CON LOS ESPACIOS DEL MAYOR DOMINIO FORESTAL DE ESPAÑA, LA COMARCA "**PINARES**" Y SUS ESTRIBACIONES QUE OCUPAN PARTE DE LAS PROVINCIAS DE SORIA Y BURGOS.

TERRENOS DE EXCELENTE CALIDAD PARA LA PRÁCTICA DEL DEPORTE DE ORIENTACIÓN, QUE YA HAN VISTO EL DESARROLLO DE IMPORTANTES EVENTOS DEPORTIVOS DE LA MODALIDAD. TANTO LOS BOSQUES COMO LOS PEQUEÑOS NUCLEOS URBANOS OFRECEN TÉCNICA, BELLEZA Y NATURALEZA EN ESTADO PURO AL DEPORTISTA.



SAN LEONARDO

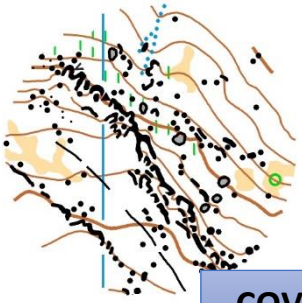



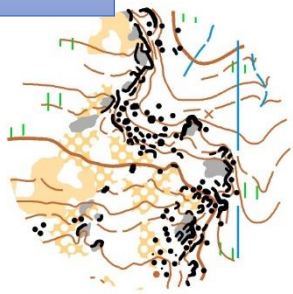

COVALEDA

MOLINOS DE DUERO

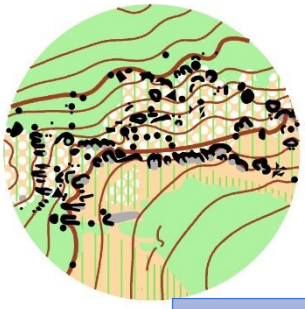

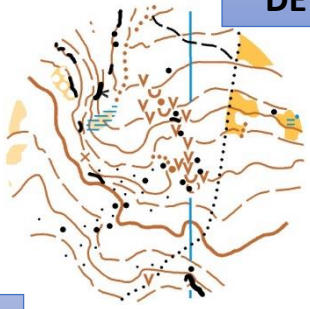

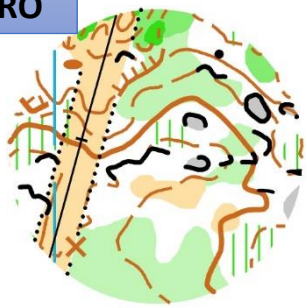

NAVALENO

VINUESA

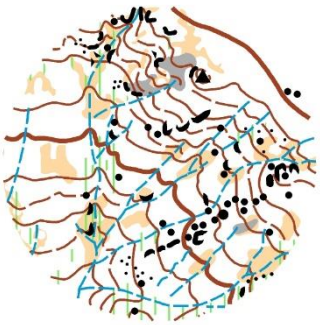

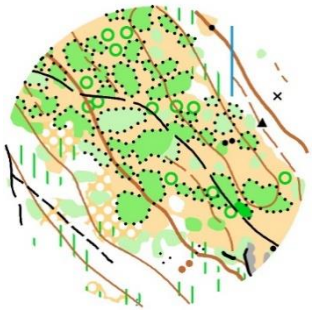

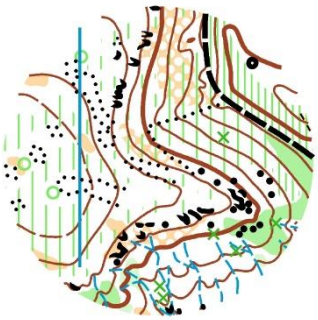

PINAR GRANDE

SORIA

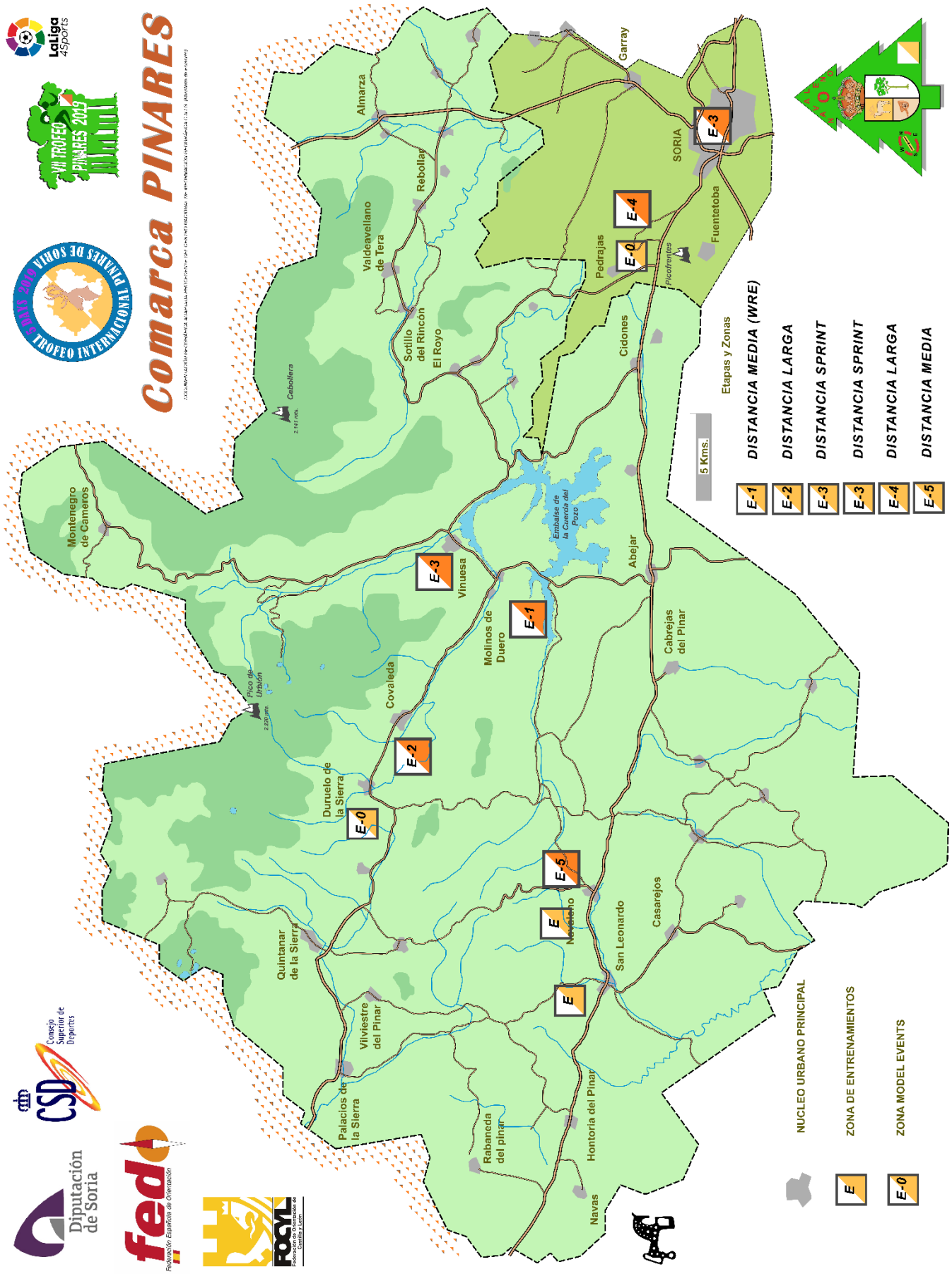
Comarca PINARES
VII TROFEO PINARES 2019
TROFEO INTERNACIONAL PINARES DE SORIA 2019
LaLiga 4Sports
Consejo Superior de Deportes
Diputación de Soria
fedo
Federación Española de Orientación
FCyL
Montenegro de Cameros
Almarza
Valdeavellano de Tera
Rebollar
Sotillo del Rincón
El Royo
Caballera
2.147 mts.
Garray
SORIA
Fuentetoba
Pedrajas
Picofrentes
Cidones
Abejar
Embalse de la Cuerda del Pozo
Vinuesa
Molinos de Duero
Covaleda
Pico de Urbión
2.220 mts.
Duruelo de la Sierra
Quintanar de la Sierra
Viliviestre del Pinar
Palacios de la Sierra
Navaleno
San Leonardo
Casarejos
Cabrejas del Pinar
Rabaneda del pinar
Hontoria del Pinar
Navas
E-0
E-1
E-2
E-3
E-4
E-5
E
5 Kms.
Etapas y Zonas
DISTANCIA MEDIA (WRE)
DISTANCIA LARGA
DISTANCIA SPRINT
DISTANCIA SPRINT
DISTANCIA LARGA
DISTANCIA MEDIA
NUCLEO URBANO PRINCIPAL
ZONA DE ENTRENAMIENTOS
ZONA MODEL EVENTS